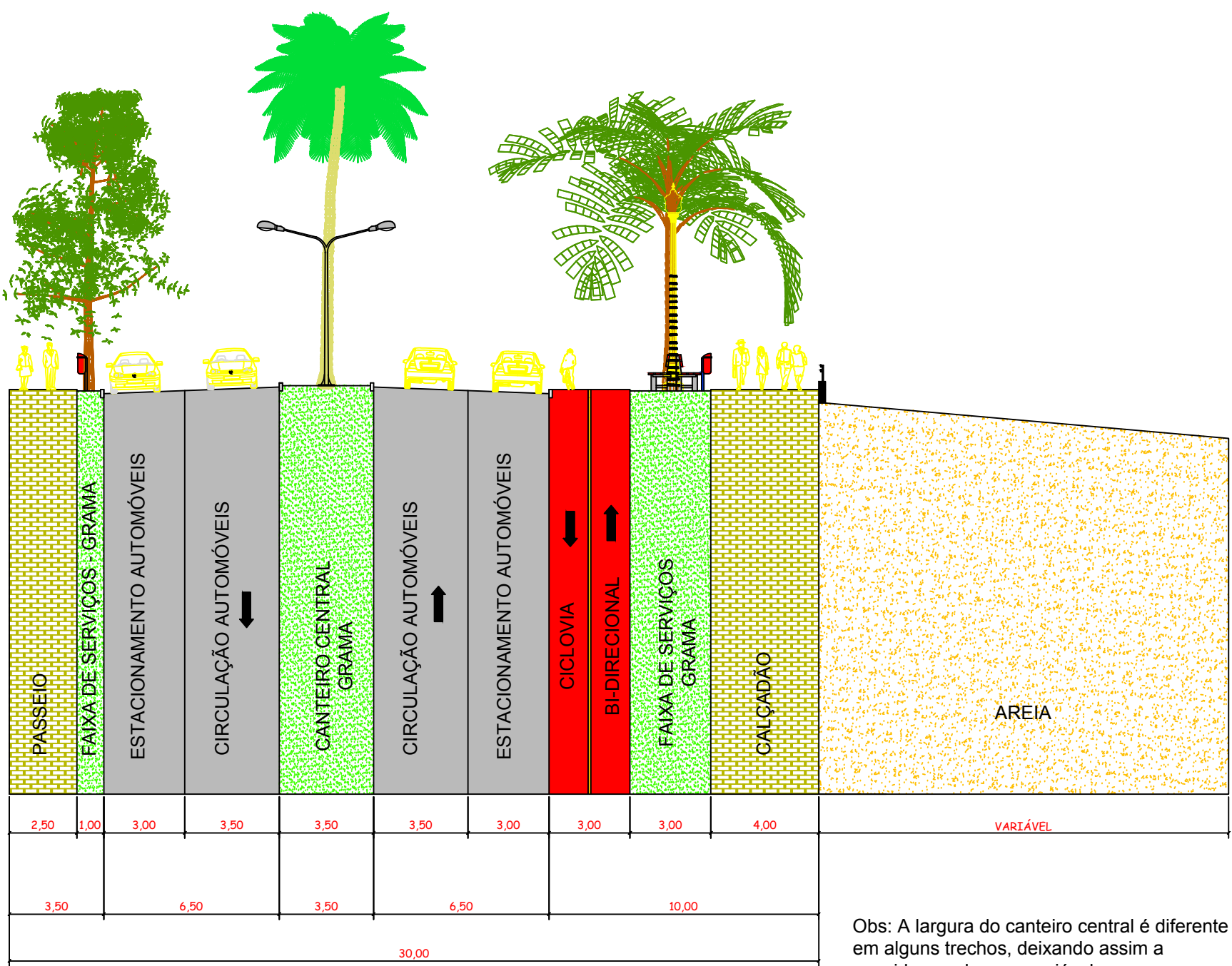
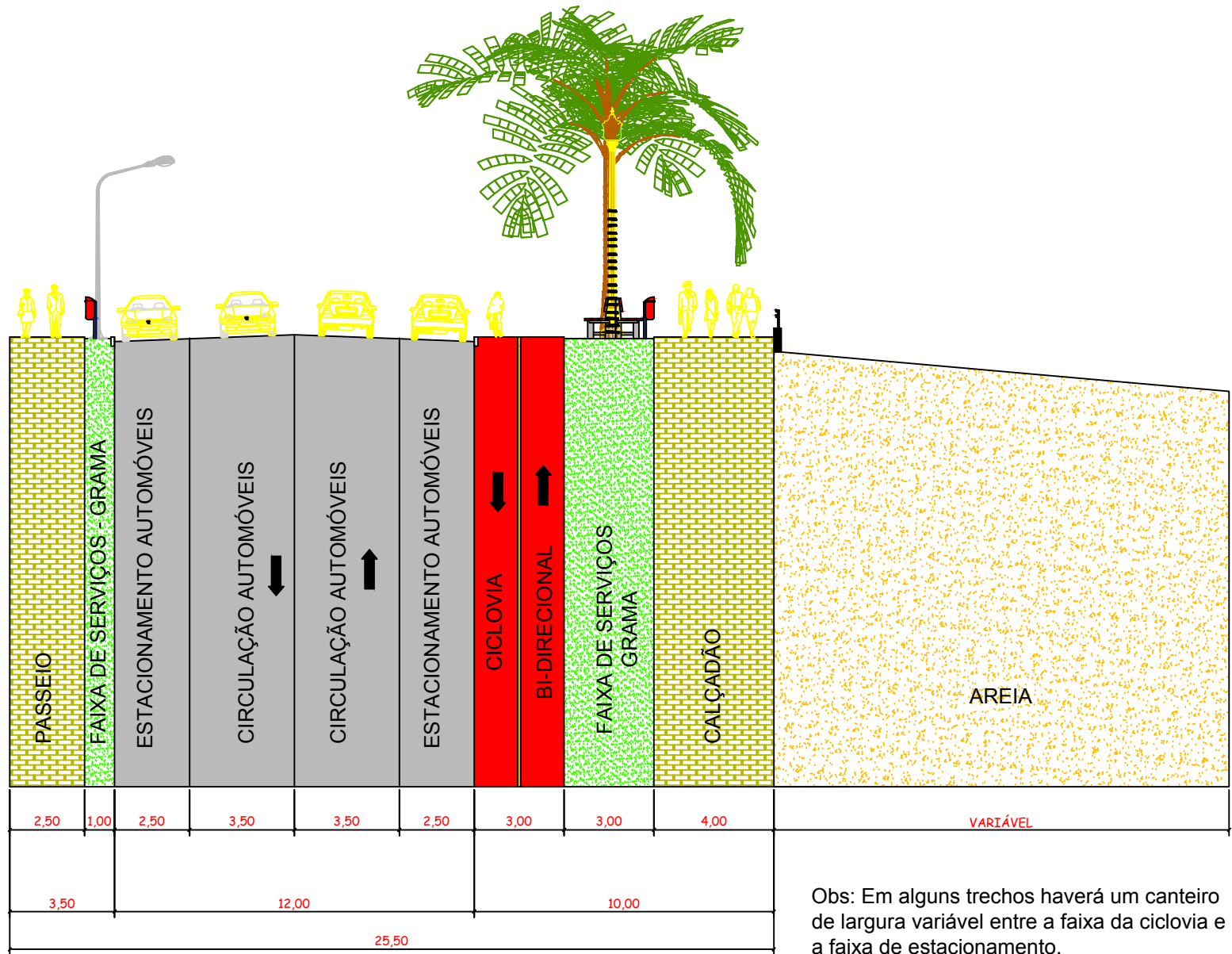


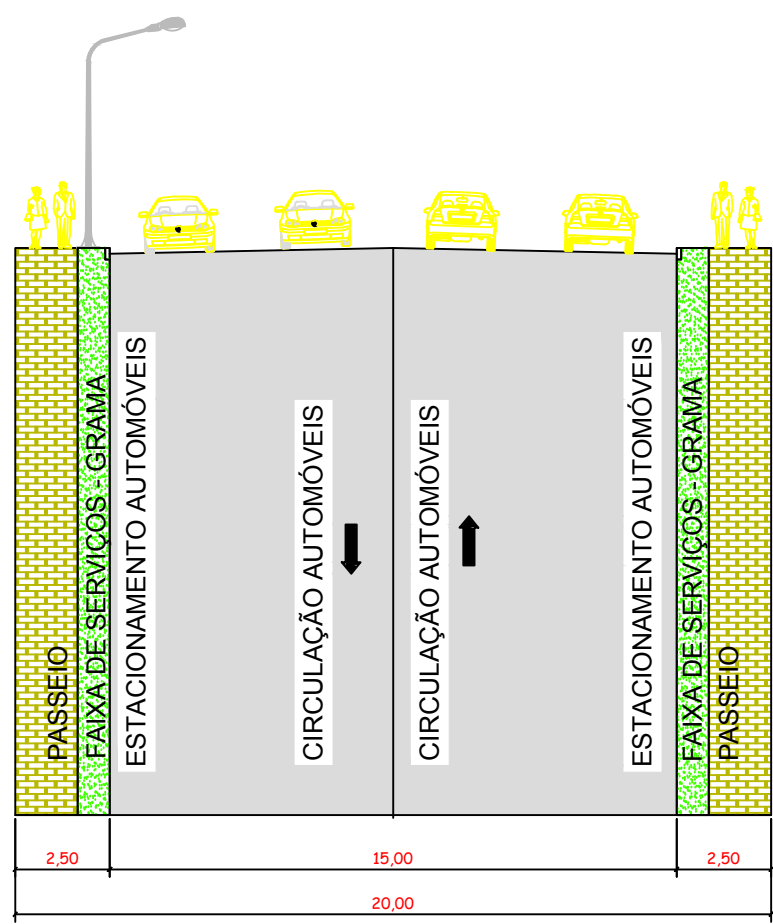
- Legenda:**
- Árvores Nativas - A serem preservadas
  - Linha de APP - Definida pela Eletrosul
  - Ruas Existentes em Lei - Abertas
  - Ruas Existentes em Lei - Não Abertas
  - Avenida/Rua Projetada
  - Pista de Rolamento
  - Passeios-Caminhódromo
  - Ciclovias
  - Canteiros com Grama
  - Vegetação à Preservar
  - APP - Onde serão implantados equipamentos
  - APP - Onde serão criados bosques
  - Área Desapropriada - Onde serão implantados equipamentos



Gabarito da Avenida Zimmer  
Escala 1:200



Gabarito da Rua Zimmer  
Escala 1:200



Gabarito da Rua  
Rui Barbosa  
Escala 1:200

**Prefeitura Municipal de Roque Gonzales**

ADMINISTRAÇÃO:  
**JOÃO SCHEEREN HAAS e PAULO ALOÍSIO JUSTEN**  
Rua Padre Anchieta 221, FONE: 3365 3300 - e-mail: pmrg@roquegonzales-rs.com.br

|  |  |                     |     |
|--|--|---------------------|-----|
| OBRA   | PROJETO  | PROJETO URBANÍSTICO | 1/5 |
| RESPONSÁVEL TÉCNICO:   |  | 1: 1.000 & IND.     |     |
| Matheus Kuhn Strochein<br>Engenheiro Civil - CREA RS 216.180 - CPF: 026.428.000-83 |  | MATHEUS             |     |
| OBRA   | Urbanização da área do Balneário Municipal                 |                     |     |
| ENDEREÇO   | Balneário Municipal - Zona Urbana - Margem do lago da UHPJ |                     |     |
| PAVIMENTAÇÃO DAS RUAS RUI BARBOSA e ZIMMER   |  |                     |     |

AO - 118,9x84,1 cm - 1:1